
















LEGENDA

-  hranice řešeného území
-  katastrální mapa
-  technická mapa města Milevsko
-  stávající objekty
-  návrhová kresba
-  komunitní centrum, WC

ZELEŇ

-  parky
-  zeleň veřejná
-  plastová zatravnovací dlažba
-  "šlapáky" v trávě
-  polosoukromý prostor bytových domů
-  zeleň vyhrazená

-  půdopokryvné rostliny
-  živý plot
-  stromy stávající
-  stromy navrhované



EVROPSKÁ UNIE  
Evropský fond pro regionální rozvoj  
Integrovaný regionální operační program



MINISTERSTVO  
PRO MÍSTNÍ  
ROZVOJ ČR

MILEVSKO - ÚZEMNÍ STUDIE  
VEŘEJNÁ PROSTRANSTVÍ ulice KOMENSKÉHO

srpen 2018

1: 2 000

5. ZELEŇ

ARCHITEKTONICKÉ STUDIO HYSEK spol. s r. o.  
www.studiohysek.cz / tel. 377 455 722

